FICHE GÉOTRAIN

CIRCUITS AUTOUR D'
EYGUN
4

BEDOUS - PONT D'ESQUIT - LESCUN par ANITCH

Difficile

8,2 à 14,7km

arrivée en altitude
3h15 à 6h00 *

d+ 850m
d- 370m

variantes proposées au verso

balisage

GéoTrain
GéolValPyrénéen

*estimation du temps de marche sans pauses

Edition 2021

RECOMMANDATIONS

Vous allez sillonner les vallées du Haut-Béarn. Vous deviendrez familier d'une nature riche et délicate et apprendrez l'histoire mouvementée des roches, parfois vieilles de 450 millions d'années. La flore et la faune environnantes sont l'héritage d'espèces vivantes ancestrales, parfois figées sous forme de fossiles dans les pierres...

La Nature comptera en vous un nouvel ami ! Vous respecterez la propreté des lieux en ramenant vos déchets et vous refermez les barrières pour protéger le bétail. Vous vous abstiendrez de venir avec votre chien en zone pastorale et veillerez à garder propres les cabanes laissées ouvertes par les bergers. Evitez de prendre des échantillons sur les sites géologiques et botaniques.

Choisissez un circuit adapté à vos capacités physiques. Un solide petit-déjeuner et un bon casse-croûte vous mettront à l'abri d'une fringale. Buvez régulièrement de l'eau, en prévoyant une réserve suffisante ; évitez l'eau des ruisseaux qui peut contenir des germes.

Partez de bonne heure pour éviter les grosses chaleurs, protégez-vous (chapeau, crème, lunettes solaires, coupe-vent imperméable, vêtements chauds). Les chaussures de marche sont indispensables et un bon bâton fera l'affaire. S'abstenir de provoquer les chiens en approchant des troupeaux. Ne pas s'engager par météo incertaine : orage et brouillard sont à redouter en montagne.

Ne partez pas seul et prévenez un proche (itinéraire et heure de retour probables). En montagne, le téléphone portable est souvent hors réseau : restez sur les chemins balisés. Dans la difficulté sachez rebrousser chemin vers un terrain connu et sûr. La base minimale est la carte IGN au 1/25 000e avec une bonne pratique de sa lecture.
Le GPS de randonnée chargé en cartes, traces, piles est un bon appui.

Des traces en téléchargement vous sont proposées ici :

INFORMATIONS UTILES

CARTE IGN : TOP 25 1546 OT ou 1547 OT

Horaires du TER de la ligne 55 :
www.ter.sncf.com/nouvelle-aquitaine

MÉTÉO FRANCE : 32 50

APPEL D'URGENCE : 112

À DÉCOUVRIR

Ce circuit s'élève depuis le vallon de Bedous jusqu'au Cirque de Lescun en franchissant la barrière naturelle d'Esquit pour atteindre les crêtes d'Ourtasses.

A Le calcaire du rocher d'Esquit

Le sentier longe le rocher d'Esquit, équipé pour l'escalade. Ce rocher de calcaire massif, formé à l'époque du Crétacé supérieur*, est structuré en dalles quasi-verticales qui ferment le sud du Vallon de Bedous.*

B Les parois rocheuses d'Esquit



La vue sur les barres rocheuses du défilé d'Esquit est saisissante : à l'Est, les escarpements du Pic d'Esque révèlent l'épaisseur des calcaires déposés, entre -100 et -83 Ma, dans une mer chaude et peu profonde.*

C Les schistes et grès du Carbonifère

De Bengase à la Crête d'Ourtasse, le talus qui longe le parcours est constitué de schistes et grès* d'âge Carbonifère* (-310 Ma), très déformés, comme en témoigne la diversité des pendages* horizontaux à verticaux.*

D Les calcaires du Carbonifère

Finement striés et de couleur grise, ces calcaires sont structurés en bancs centimétiques et forment une "terrasse" propice à la contemplation. Ils ont été déposés il y a près de 340 Ma, avant la formation de la chaîne hercynienne.*

E Les calcaires "griottes" du Dévonien

Quelques mètres au-dessus du kiosque affleure une roche très résistante à nodules de calcaire entourés de fines bandes siliceuses. Nommée "marbre griotte", elle fut exploitée en carrières entre le défilé d'Esquit et Eygun.*

Ma : Millions d'années

** consultez le glossaire de géologie :*
www.geolval.fr/index.php/geotrain/903-le-glossaire-de-geologie

Panorama vers l'Ouest depuis Le Kiosque

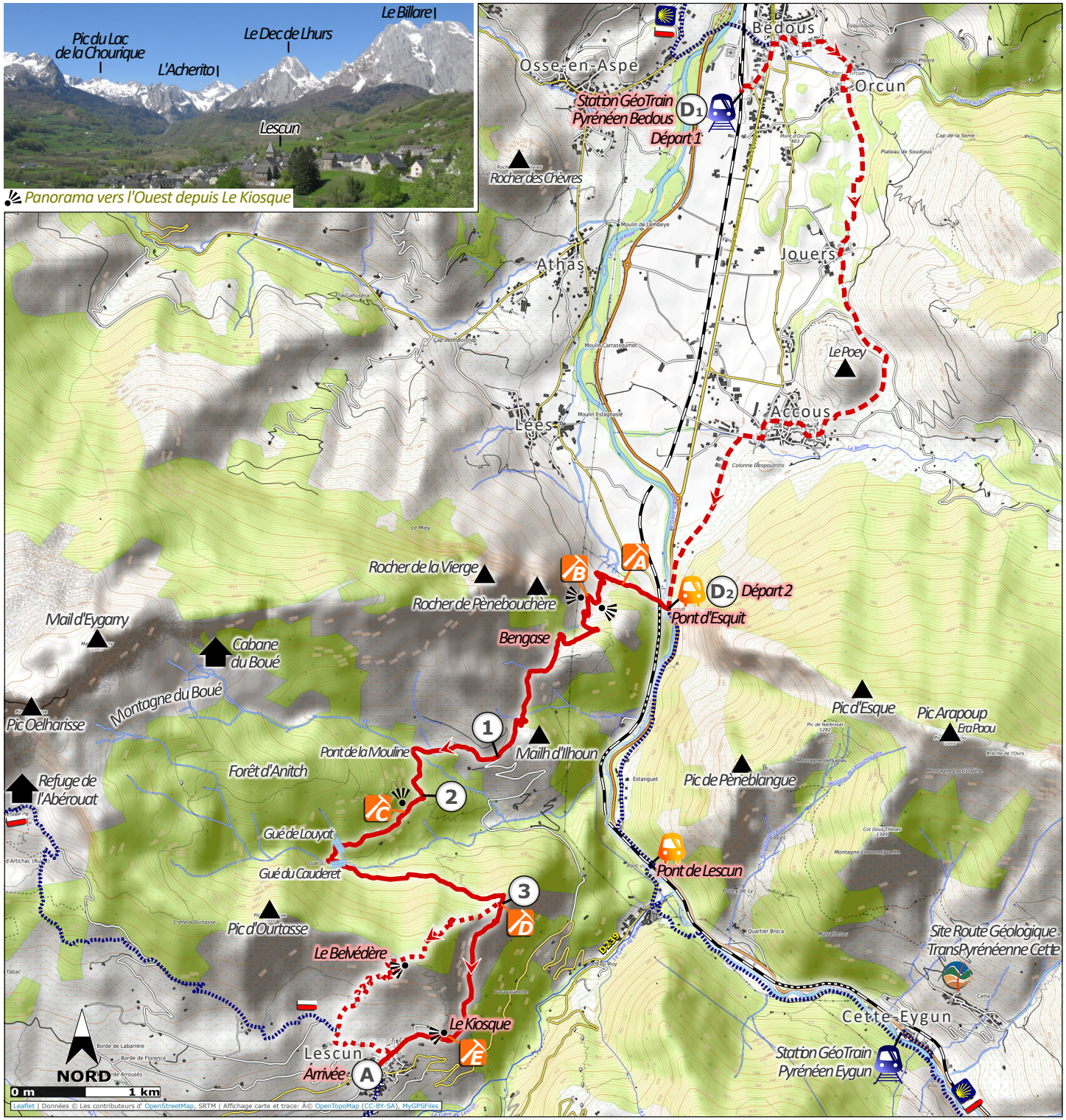

DESCRIPTION DU CIRCUIT

Possibilité de réaliser le circuit :

Bedous - Lescun (14,7 km)
Départ depuis la gare SNCF Bedous
Durée estimée à pied : 5h00 à 6h00

ou

Pont d'Esquit - Lescun (8,2 km)
Départ depuis l'arrêt de BUS Pont d'Esquit
Durée estimée à pied : 3h15 à 4h15

Départ

D1 ***Bedous - Pont d'Esquit*** *: suivre le circuit décrit sur la fiche itinéraire Bedous-Eygun (2) jusqu'au point (7).*

D2 ***Pont d'Esquit - Lescun :*** *Prendre à droite le Pont d'Esquit, 100 m plus loin suivre à gauche le chemin jusqu'au rocher d'Escalade d'Esquit (A). Emprunter le sentier d'Anitch (B) qui évolue en piste, puis en route plus haut.*

1 ***1h20*** *Prendre la route qui montant en face et évolue en piste devant des granges. Franchir à droite le Pont de la Mouline et monter à la jonction d'Anitch par un sentier.*

2 ***1h45*** *Continuer d'abord à plat, obliquer en lisière à droite et s'enfoncer dans la combe boisée en montée (C). Traverser un premier gué ; descendre à gauche jusqu'à rejoindre le gué de Cauderet plus important. Le traverser puis descendre en rive droite et poursuivre à flanc dans le bois ; le sentier remonte ensuite et rejoint une clairière au bas de la Crête d'Ourtasse.*

3 ***2h25*** *Pour rejoindre Lescun, il existe deux possibilités :*

A1 *Arrivée* ***3h15 ou 5h00***
*- **choix 1** : continuer sur le sentier (D) qui descend à la Mairie de Lescun en passant au Kiosque (E) ;*

A2 *Arrivée* ***4h15 ou 6h00***
*- **choix 2** : monter à droite par le sentier du Belvédère, et redescendre vers la Mairie de Lescun (**d+ 170 m, +1h00**).*
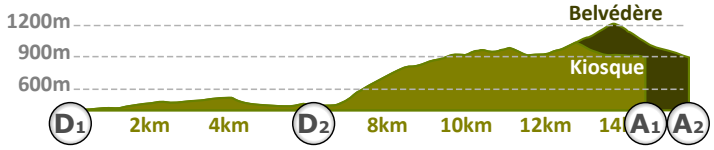
*Possibilité de rejoindre l'arrêt de BUS Pont de Lescun à pied par la D239 après une nuitée à Lescun (**d- 406m, +1h00, 5,2 km**)*