FICHE GÉOTRAIN

CIRCUITS AUTOUR DE
BEDOUS
9

CABANES ET CRÊTES DU LAYENS



Difficile

8,7km

en boucle

4h10*

départ en altitude

d+ 650m
d- 650m

balisage

GéoTrain
GéolValPyrénéen

*estimation du temps de marche sans pauses

Edition 2021

RECOMMANDATIONS

L'accès au col de Bergout depuis le col d'Houratété est interdit aux véhicules sans autorisation préalable de la mairie d'Osse-en-Aspe. Tel : 05.59.34.52.34

La Nature comptera en vous un nouvel ami ! Vous respecterez la propreté des lieux en ramenant vos déchets et vous refermez les barrières pour protéger le bétail. Vous vous abstiendrez de venir avec votre chien en zone pastorale et veillerez à garder propres les cabanes laissées ouvertes par les bergers. Evitez de prendre des échantillons sur les sites géologiques et botaniques.

Choisissez un circuit adapté à vos capacités physiques. Un solide petit-déjeuner et un bon casse-croûte vous mettront à l'abri d'une fringale. Buvez régulièrement de l'eau, en prévoyant une réserve suffisante ; évitez l'eau des ruisseaux qui peut contenir des germes.

Partez de bonne heure pour éviter les grosses chaleurs, protégez-vous (chapeau, crème, lunettes solaires, coupe-vent imperméable, vêtements chauds). Les chaussures de marche sont indispensables et un bon bâton fera l'affaire. S'abstenir de provoquer les chiens en approchant des troupeaux. Ne pas s'engager par météo incertaine : orage et brouillard sont à redouter en montagne.

Ne partez pas seul et prévenez un proche (itinéraire et heure de retour probables). En montagne, le téléphone portable est souvent hors réseau : restez sur les chemins balisés. Dans la difficulté sachez rebrousser chemin vers un terrain connu et sûr. La base minimale est la carte IGN au 1/25 000e avec une bonne pratique de sa lecture.
Le GPS de randonnée chargé en cartes, traces, piles est un bon appui.

Des traces en téléchargement vous sont proposées ici :

INFORMATIONS UTILES

CARTE IGN: TOP 25 1546 OT

Horaires du TER de la ligne 55 :
www.ter.sncf.com/nouvelle-aquitaine

MÉTÉO FRANCE : 32 50

APPEL D'URGENCE : 112

l'Europe s'engage en Aquitaine avec le FEADER

LEADER HAUT BEARN

LEADER GRAND PAU

Liberté • Égalité • Fraternité
RÉPUBLIQUE FRANÇAISE

Opération soutenue par l'État
FONDS NATIONAL D'AMÉNAGEMENT ET DE DÉVELOPPEMENT DU TERRITOIRE

RÉGION Nouvelle-Aquitaine

PYRENEES ATLANTIQUES LE DÉPARTEMENT

SNCF fondation

À DÉCOUVRIR

En semi-boucle depuis le Col de Bergout, ce parcours sillonne le massif du Layens, appartenant au 3e Chaînon Béarnais Layens-Ourdinse, près de la Haute Chaîne.

Les argiles bariolées du Bergout

Environ 100m avant le col, dans le talus qui borde la piste, affleurent des argiles rougeâtres et verdâtres du Trias et quelques blocs d'ophites*. Cet ensemble forme la limite Sud du Chaînon Béarnais* Layens-Ourdinse.*

Les Chaînons Béarnais et la plaine

Le Signal du Layens surpomble un à-pic qui offre au Nord une vue superbe sur les Chaînons Béarnais : la zone pastorale de Lourdios, le Saraillé et ses lherzolites, puis le Chaînon de Sarrance, et au loin la plaine…*

Les roches calcaires du Jurassique

Des calcaires gris clairs affleurent près du Gouffre de Las Tutas. Formées dans une mer à l'époque du Jurassique, des roches carbonatées - calcaires* et dolomies* - se succèdent sur les flancs et la crête du massif.*

Le calcaire de Galantou-Cap de Leuba

De la crête au Cap de Leuba, des calcaires gris clairs contiennent de nombreuses traces de coquilles de rudistes, mollusques marins vivant durant le Crétacé*. Le Pic d'Anie et la Haute Chaîne se dessinent au loin.*

Le site pastoral du Clot de Leuba

Un karst s'est développé sur cette zone calcaire, autrefois occupée par les bergers en estive : les vestiges de cabanes et parcs en pierre l'attestent. La déprise rurale actuelle laisse place à une végétation buissonnante.*

Ma : Millions d'années

** consultez le glossaire de géologie :*
www.geolval.fr/index.php/geotrain/903-le-glossaire-de-geologie

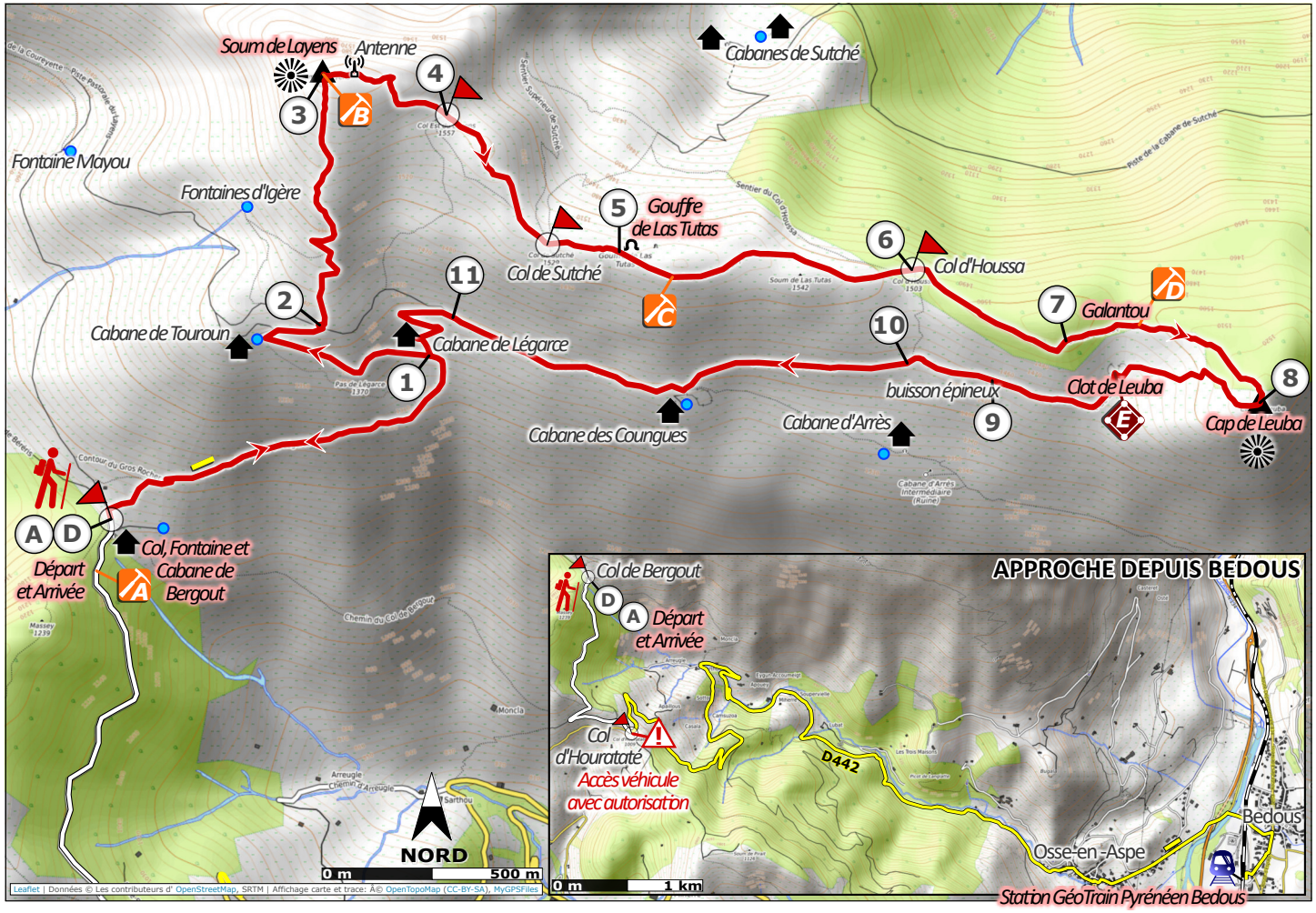

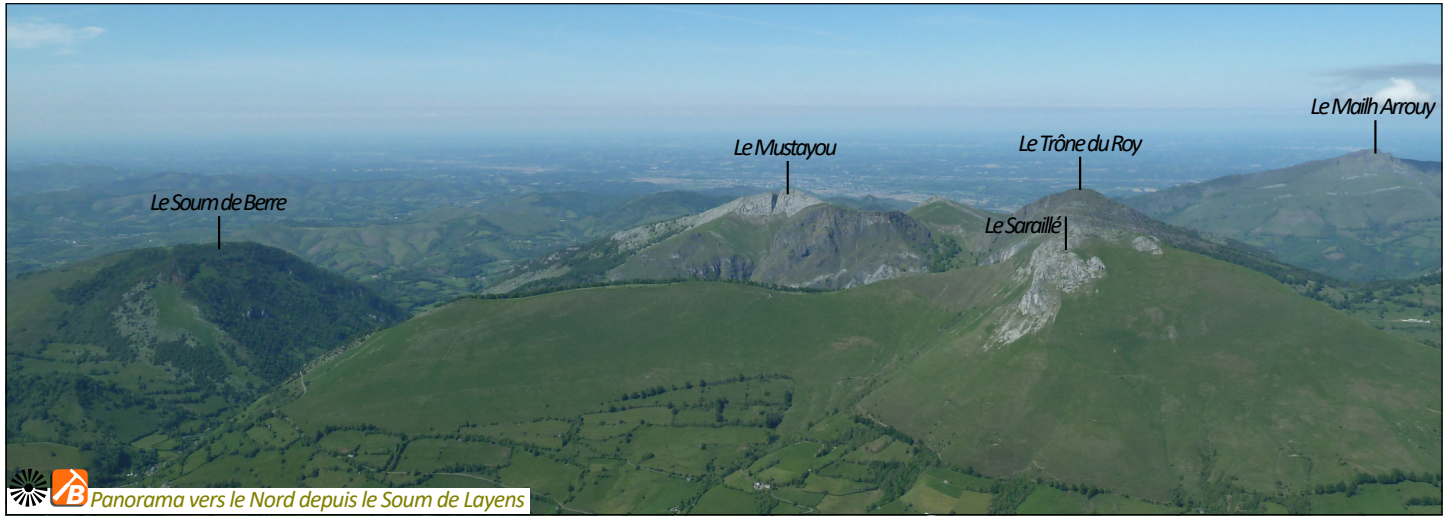

Panorama vers le Nord depuis le Soum de Layens

DESCRIPTION DU CIRCUIT

Départ

D — Depuis le Col de Bergout ( ), prendre à droite ( ) un sentier qui monte le long d'une clôture, traverse un escarpement et passe sous la Cabane de Légarce.

1 — 0h40 — Du poteau "plateau de Légarce", partir à gauche vers la Cabane du Touroun. De là, prendre un cheminement à droite jusqu'à une piste horizontale. Traverser la piste.

2 — 0h55 — Puis monter en lacets sur la pente raide par des sentes herbeuses plus ou moins tracées, jusqu'à atteindre le sommet de gauche ( ).

3 — 1h35 — Tourner à droite, passer une antenne, puis redescendre la crête vers l'Est. Se faufiler ensuite dans une dépression rocheuse vers le Sud, puis tourner à gauche et marcher jusqu'à un col intermédiaire.

4 — 1h45 — Atteindre la crête suivante au Sud-Est, traverser le Col de Sutché. Poursuivre à l'Est sur 180 m, puis laisser, sur la gauche, la jonction avec le gouffre de Las Tutas.

5 — 1h55 — Longer le sommet par la droite ( ), puis par la gauche, et revenir dans l'axe et descendre jusqu'au Col d'Houssa.

6 — 2h10 — Contourner le sommet suivant par la droite sur 400 m, puis rejoindre un arbre isolé. Remonter alors à gauche sur 20 m pour traverser un pas rocheux dans le bois.

7 — 2h20 — De l'autre côté du pas, gagner le petit col de Galantou, et remonter par une zone rocheuse ( ). Passer un bois et une dépression, puis monter au Cap de Leuba ( ).

8 — 2h35 — Tourner progressivement à doite et descendre à l'Ouest dans un vallon. Continuer à plat jusqu'aux ruines de la Cabane du Clot de Leuba ( ). Poursuivre à niveau à gauche, puis à droite, dépasser un buisson épineux, et rejoindre la dépression sous le Col d'Houssa.

9 — 2h50 — Descendre à flanc vers la Cabane des Coungues, puis continuer vers l'Ouest par la piste principale.

10 — 3h20 — Une fois à la Cabane de Légarce, suivre la piste de gauche et revenir, comme à l'aller, au Col de Bergout.
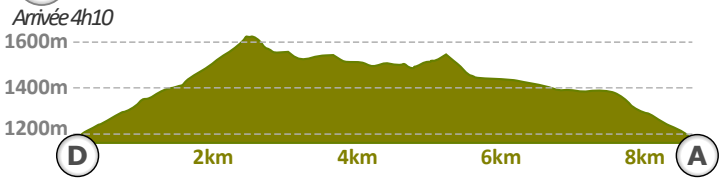
A — Arrivée 4h10