FICHE GÉOTRAIN

CIRCUITS AUTOUR DE
SARRANCE
11

TRÔNE du ROI par BOSDAPOUS



Difficile

2,6km

en aller retour
2h20*

d+ 430m
d- 430m

balisage

GéoTrain
GéolValPyrénéen

*estimation du temps de marche sans pauses

Edition 2021

RECOMMANDATIONS

Vous allez sillonner les vallées du Haut-Béarn. Vous deviendrez familier d'une nature riche et délicate et apprendrez l'histoire mouvementée des roches, parfois vieilles de 450 millions d'années. La flore et la faune environnantes sont l'héritage d'espèces vivantes ancestrales, parfois figées sous forme de fossiles dans les pierres...

La Nature comptera en vous un nouvel ami ! Vous respecterez la propreté des lieux en ramenant vos déchets et vous refermez les barrières pour protéger le bétail. Vous vous abstiendrez de venir avec votre chien en zone pastorale et veillerez à garder propres les cabanes laissées ouvertes par les bergers. Evitez de prendre des échantillons sur les sites géologiques et botaniques.

Choisissez un circuit adapté à vos capacités physiques. Un solide petit-déjeuner et un bon casse-croûte vous mettront à l'abri d'une fringale. Buvez régulièrement de l'eau, en prévoyant une réserve suffisante ; évitez l'eau des ruisseaux qui peut contenir des germes.

Partez de bonne heure pour éviter les grosses chaleurs, protégez-vous (chapeau, crème, lunettes solaires, coupe-vent imperméable, vêtements chauds). Les chaussures de marche sont indispensables et un bon bâton fera l'affaire. S'abstenir de provoquer les chiens en approchant des troupeaux. Ne pas s'engager par météo incertaine : orage et brouillard sont à redouter en montagne.

Ne partez pas seul et prévenez un proche (itinéraire et heure de retour probables). En montagne, le téléphone portable est souvent hors réseau : restez sur les chemins balisés. Dans la difficulté sachez rebrousser chemin vers un terrain connu et sûr. La base minimale est la carte IGN au 1/25 000e avec une bonne pratique de sa lecture.
Le GPS de randonnée chargé en cartes, traces, piles est un bon appui.

Des traces en téléchargement vous sont proposées ici :

INFORMATIONS UTILES

CARTE IGN : TOP 25 1546 OT

Horaires du TER de la ligne 55 :
www.ter.sncf.com/nouvelle-aquitaine

MÉTÉO FRANCE : 32 50

APPEL D'URGENCE : 112

À DÉCOUVRIR

En aller-retour jusqu'au Trône du Roi, parcourez les sentiers depuis le quartier de Bosdapous, à la recherche de trésors géologiques et patrimoniaux.

A Les calcaires de la "carrière"

Au bout de la piste, on débouche sur un terre-plein bordé d'une ancienne carrière de calcaire massif gris datant du Jurassique*, comme l'essentiel des roches qui constituent la face sud du Trône du Roi.*

B Les grèzes et leur exploitation

Ici, le calcaire est bordé de roches à fragments anguleux, pris dans une matrice argilo-calcaire et organisés en "lits". Issues de la fragmentation des calcaires par l'action du gel/dégel, ces grèzes furent ici exploitées.*

C Les dolomies noires du Trône du Roi

Massive et poreuse, la dolomie est une roche carbonatée*, initialement calcaire, transformée par phénomène de dolomitisation*. Cette roche n'est pas dissoute tel le calcaire par l'eau chargée en CO_2, d'où son aspect ruiniforme.*

D La dolomie, une roche fracturée...



Cette roche massive très fracturée, poreuse et riche en matière organique, est l'une des roches réservoirs des hydrocarbures béarnais. L'odeur fétide qui s'en dégage à la cassure est une relique de matière organique.*

E Point de vue sur le Défilé d'Escot

En sortant du bois de buis, la vue se dégage sur le spectaculaire Défilé d'Escot. Ces escarpements verticaux de calcaire massif forment la face Nord de l'anticlinal de Sarrance, pli associé à la formation des Pyrénées.*

Ma : Millions d'années

** consultez le glossaire de géologie :*
www.geolval.fr/index.php/geotrain/903-le-glossaire-de-geologie

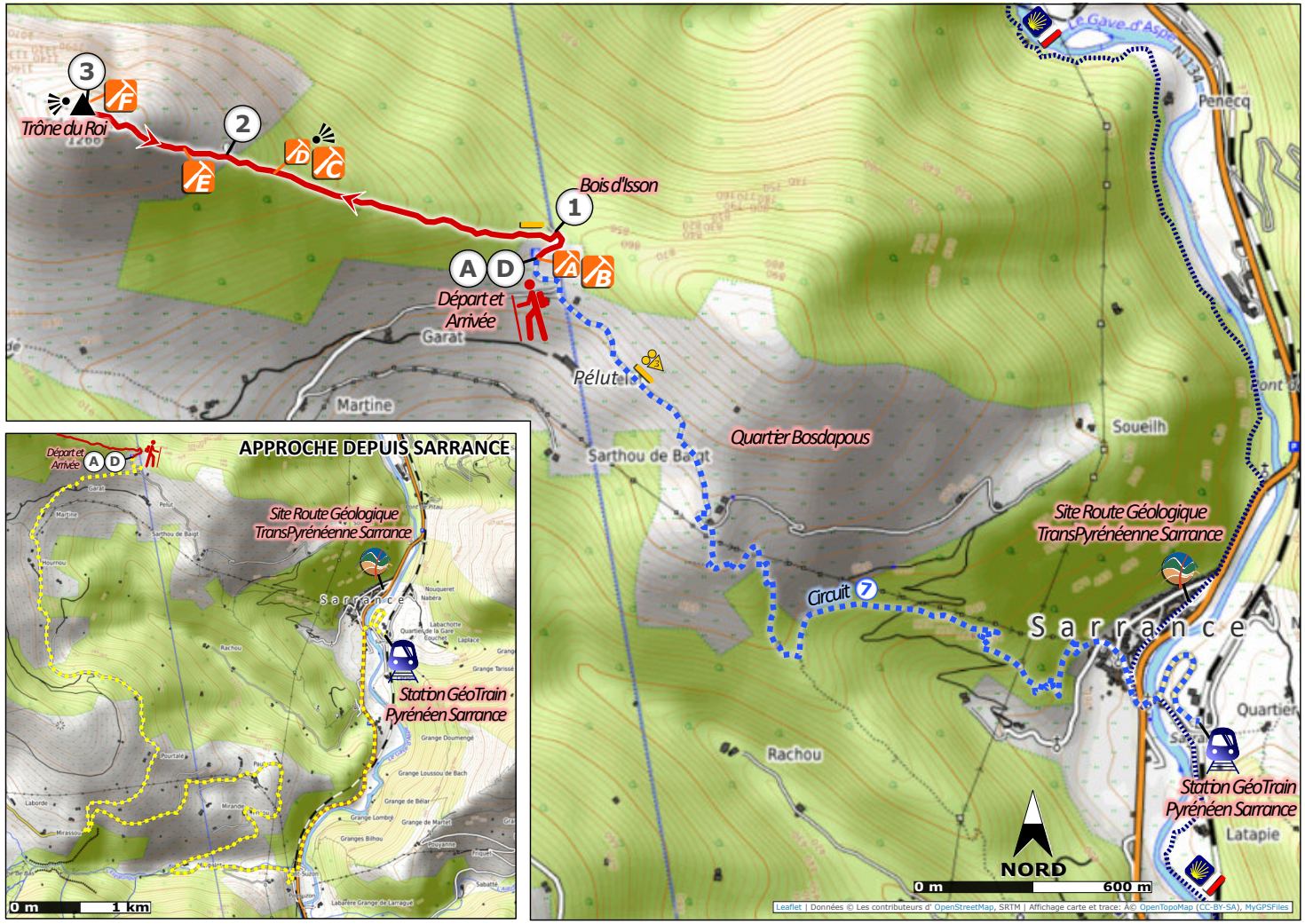

Panorama depuis le Trône du Roi

Depuis le sommet du Trône du Roi s'offre un superbe panorama vers l'Ouest : Le Mustayou et le Souturou (en calcaires à fossiles de rudistes*, formés au Crétacé*), ainsi que le Biscacou (en dolomies noires du Jurassique) forment un ensemble d'escarpements verticaux qui entourent la zone pastorale de Napatch et sa cabane. En arrière-plan se dessinent la basse vallée du Barétous, puis le paysage verdoyant de l'avant-pays pyrénéen.

DESCRIPTION DU CIRCUIT

Possibilité d'atteindre le départ depuis la gare de Sarrance

En voiture par le Col d'Ichère
Durée estimée en voiture : 0h20 (A/R : 0h40)

ou

En VTT par le circuit 7 : *voir fiche itinéraire 7-7 "Chemins de Bosdapous" jusqu'au point 4.*
Durée estimée en VTT : 0h40 (A/R : 1h00)

ou

A pied par le circuit 7 : *voir fiche itinéraire 7-7 "Chemins de Bosdapous" jusqu'au point 4.*
Durée estimée à pied : 1h49 (A/R : 3h38)

Accès en voiture : *Depuis la gare de Sarrance ( ), rejoindre la RN134 et la suivre à gauche vers Bedous puis, juste avant Pontsuzon, tourner à droite vers Lourdios en passant sous la voie ferrée. Avant le Col d'Ichère, en haut de côte, tourner à droite et emprunter la route du quartier de Bosdapous. D'abord recouverte, elle devient piste en-cailloutée et parcourt tout le vallon de Bosdapous jusqu'à atteindre un triangle de pistes. Prendre la piste qui monte à gauche, longe un pré et atteint une ancienne carrière.*

Départ **D** — *Depuis l'ancienne carrière du secteur de Pélut ( ), en bout de route ( ), suivre la piste sur 100 m vers le Nord-Est.*

1 — 0h05 — *Emprunter alors le sentier qui monte à gauche vers le Trône du Roi et traverse des buis en suivant la ligne de crête ( ). La pente se redresse progressivement et le chemin évolue vers un terrain dégagé, puis traverse un petit escarpement boisé.*

2 — 0h55 — *Monter ensuite par une pente plus raide ( ) jusqu'au sommet du Trône du Roi, offrant un beau panorama vers l'Ouest basco-béarnais ( ).*

3 — 1h20 — *Revenir au point de départ ( ) par le même itinéraire qu'à l'aller.*
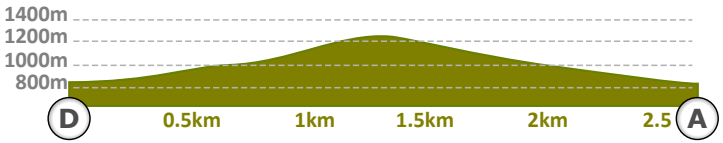
A — Arrivée 2h20