FICHE GÉOTRAIN

CIRCUITS AUTOUR DE
BIDOS
1

GéoTrain
GéolValPyrénéen

*estimation du temps de marche sans pauses

Edition 2021

RECOMMANDATIONS

Vous allez sillonner le piémont oloronais. Vous deviendrez familier d'une nature riche et délicate et apprendrez l'histoire mouvementée des roches, parfois vieilles de 450 millions d'années. La flore et la faune environnantes sont l'héritage d'espèces vivantes ancestrales, parfois figées sous forme de fossiles dans les pierres…

La Nature comptera en vous un nouvel ami ! Vous respecterez la propreté des lieux en ramenant vos déchets et vous éviterez de prendre des échantillons sur les sites géologiques et botaniques.

Choisissez un circuit adapté à vos capacités physiques. Un solide petit-déjeuner et un bon casse-croûte vous mettront à l'abri d'une fringale. Buvez régulièrement de l'eau, en prévoyant une réserve suffisante ; évitez l'eau des ruisseaux qui peut contenir des germes.

Partez de bonne heure pour éviter les grosses chaleurs, protégez-vous (chapeau, crème, lunettes solaires, coupe-vent imperméable, vêtements chauds). Les chaussures de marche sont indispensables et un bon bâton fera l'affaire.

Prévenez un proche (itinéraire et heure de retour probables) et restez sur les chemins balisés. La base minimale est la carte IGN au 1/25 000e avec une bonne pratique de sa lecture. Le GPS de randonnée chargé en cartes, traces, piles est un bon appui.

Des traces en téléchargement vous sont proposées ici :

INFORMATIONS UTILES

CARTE IGN : TOP 25 1546 OT

Horaires du TER de la ligne 55 :
www.ter.sncf.com/nouvelle-aquitaine

MÉTÉO FRANCE : 32 50

APPEL D'URGENCE : 112

l'Europe s'engage en Aquitaine avec le FEADER
LEADER HAUT BEARN
LEADER GRAND PAU
Liberté • Égalité • Fraternité
RÉPUBLIQUE FRANÇAISE
Opération soutenue par l'État
FONDS NATIONAL D'AMÉNAGEMENT ET DE DÉVELOPPEMENT DU TERRITOIRE
RÉGION Nouvelle-Aquitaine
PYRENEES ATLANTIQUES LE DÉPARTEMENT
SNCF fondation

À DÉCOUVRIR

Depuis Bidos jusqu'à Lurbe-St-Christau, marchez sur les sentiers de St-Jacques de Compostelle, à la découverte de trésors géologiques et patrimoniaux.

A Le village de Bidos

Les origines de Bidos remonteraient au XIe siècle. Autrefois petit bourg rural, il s'industrialise peu à peu, notamment avec l'usine textile Lartigue-Artiga (1910) et celle d'aéronautique Messier (1938) devenue Safran Landing System.

B Le flysch du Gave d'Aspe

Le Gave d'Aspe s'écoule depuis les sommets de la Haute Vallée d'Aspe jusqu'à Oloron-Ste-Marie, où il rejoint le Gave d'Ossau pour devenir le Gave d'Oloron. De part et d'autre, des bancs de roches verticaux (flysch) affleurent.*

C Les galets de la terrasse alluviale

Au bord de l'Ourteau, le talus est composé de galets de tailles et de natures variées, cimentés entre eux. L'ensemble forme une terrasse alluviale déposée par d'anciens cours d'eau après la fonte du glacier d'Aspe.*

D L'Abri du Petit Prince

Il contiendrait à peine un ou deux pèlerins sous sa voûte en plein cintre ! Hourdés au mortier de chaux, les blocs de pierre sont disposés en arche, ce qui répartit les charges, si bien qu'ils se soutiennent entre eux.

E Les eaux de Saint-Christau

Les eaux carbonatées et chlorurées sodiques de Saint-Christau viennent de plusieurs sources situées au Nord du 1er Chaînon Béarnais. Le sel et les roches carbonatées* qu'elles traversent expliquent cette composition.*

Ma : Millions d'années

** consultez le glossaire de géologie :*
www.geolval.fr/index.php/geotrain/903-le-glossaire-de-geologie

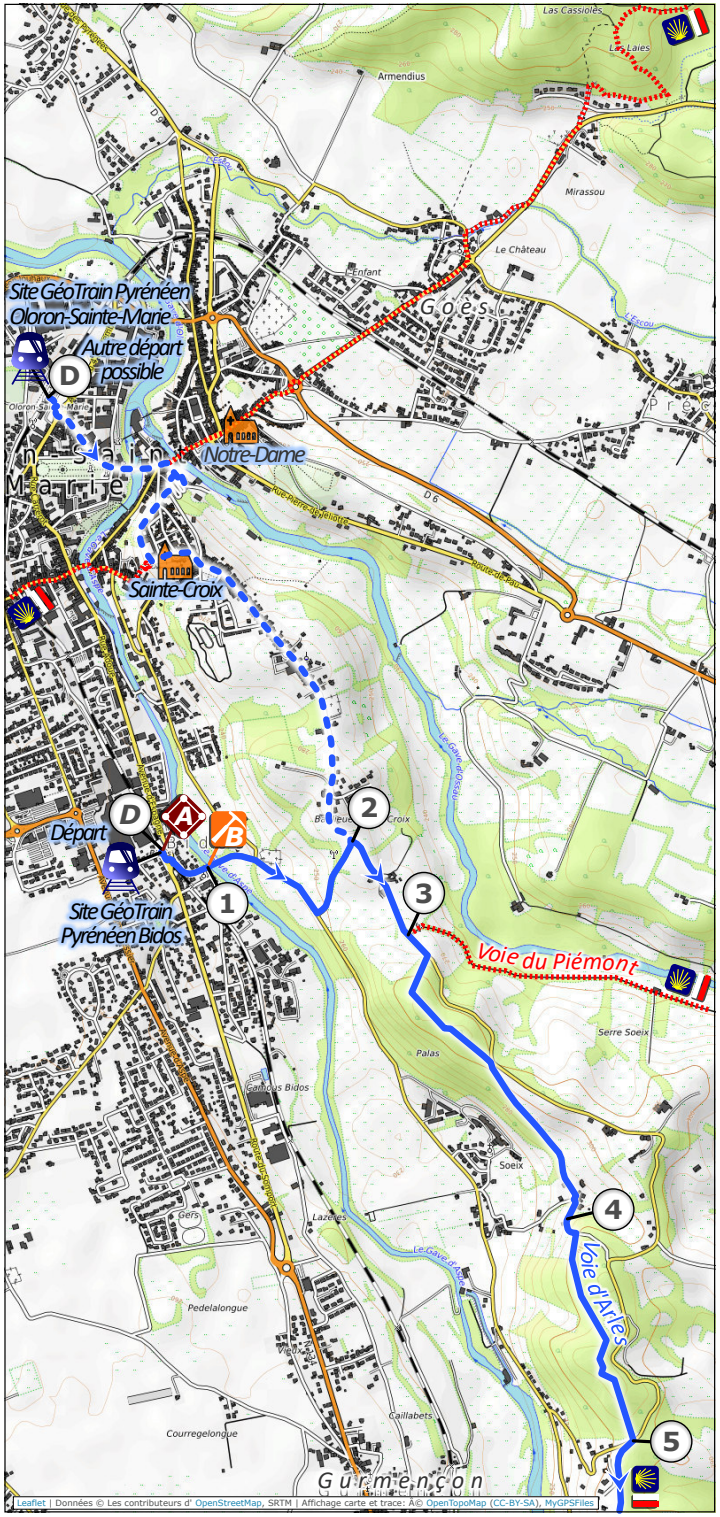

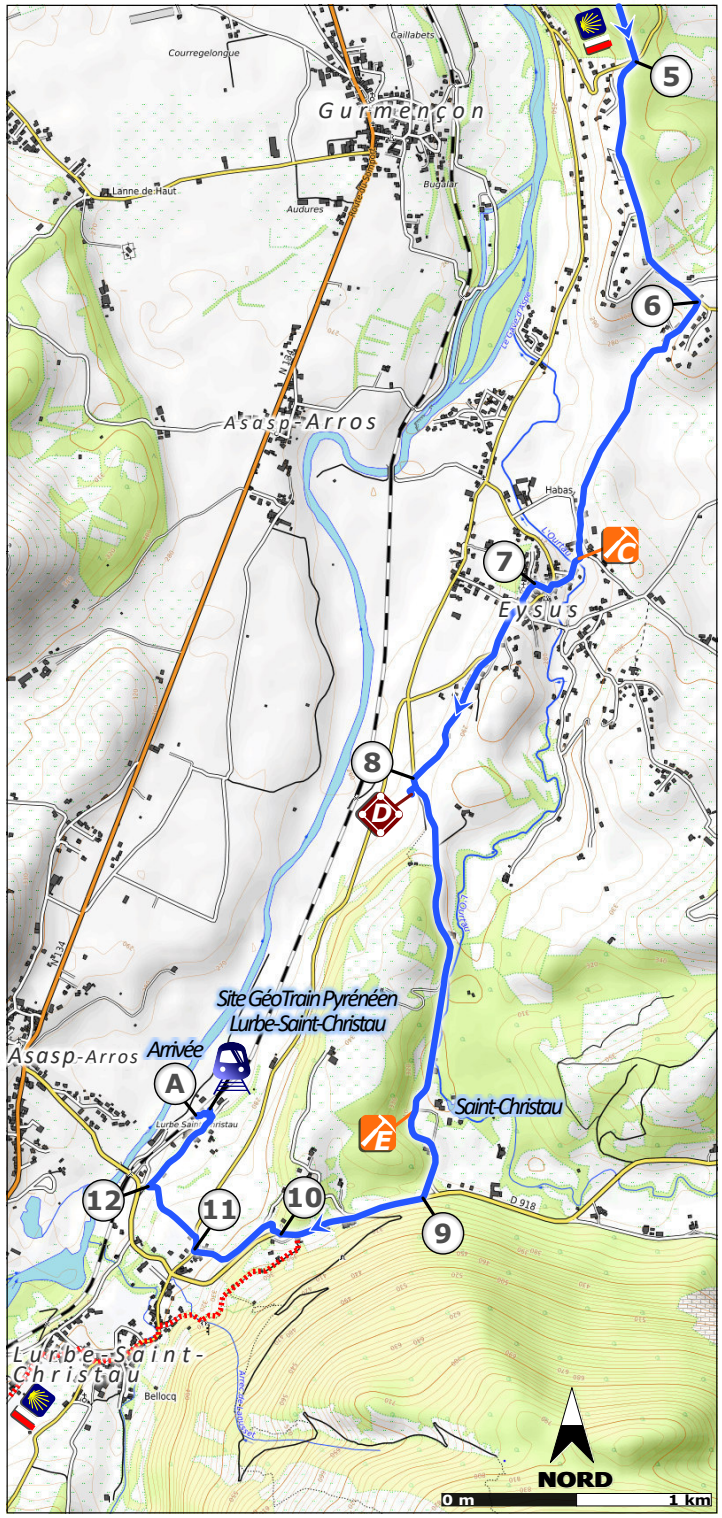

DESCRIPTION DU CIRCUIT

Départ

D *Depuis la gare de Bidos ( ), traverser au rond point et se diriger en direction de l'église (2ème sortie). Suivre la route D283.*

1 *Franchir le pont sur le gave d'Aspe ( ), continuer tout droit et prendre la deuxième route à gauche. Suivre cette route des Crêtes jusqu'à arriver à un croisement.*

0h05

2 *Tourner à droite et suivre la route jusqu'à laisser la Voie du Piémont sur votre gauche (3). 100 m plus loin, prendre un sentier à droite. Longer ce sentier balisé ( ) qui recoupe à mi-parcours la route de Salles, jusqu'à la route des Crêtes D338.*

0h15

4

5

6 *Quitter la route en descendant à droite par le chemin de Mousist vers Eysus, et y déboucher par le chemin des Écoliers ( ) en franchissant le ruisseau de l'Ourtau.*

1h15

7 *Traverser Eysus en faisant un crochet par le Château à droite de la Voie d'Arles. Y revenir ( ), suivre tout droit la D638, puis à l'intersection prendre à gauche ( ) jusqu'au Domaine de Saint-Christau ( ).*

1h40

8

9 *Rejoindre le croisement de la D918 venant du Bois du Bager, et après un haut de côte, descendre à droite.*

2h30

10 *Quitter la Voie d'Arles ( ) et la D918 par une piste en contre-bas (chemin de Bouchet), ramenant à une ferme.*

2h40

11 *Tourner à droite et prendre la D238. Après 60 m prendre une allée à gauche et continuer tout droit sur un sentier en refermant les barrières. Emprunter enfin à droite une piste menant à la gare de Lurbe-Saint-Christau ( ).*

12

A
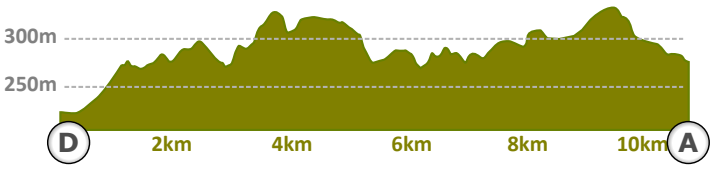
Arrivée : 3h15