FICHE GÉOTRAIN

CIRCUITS AUTOUR DE
GAN
7

TOUR DE BASTARROUS

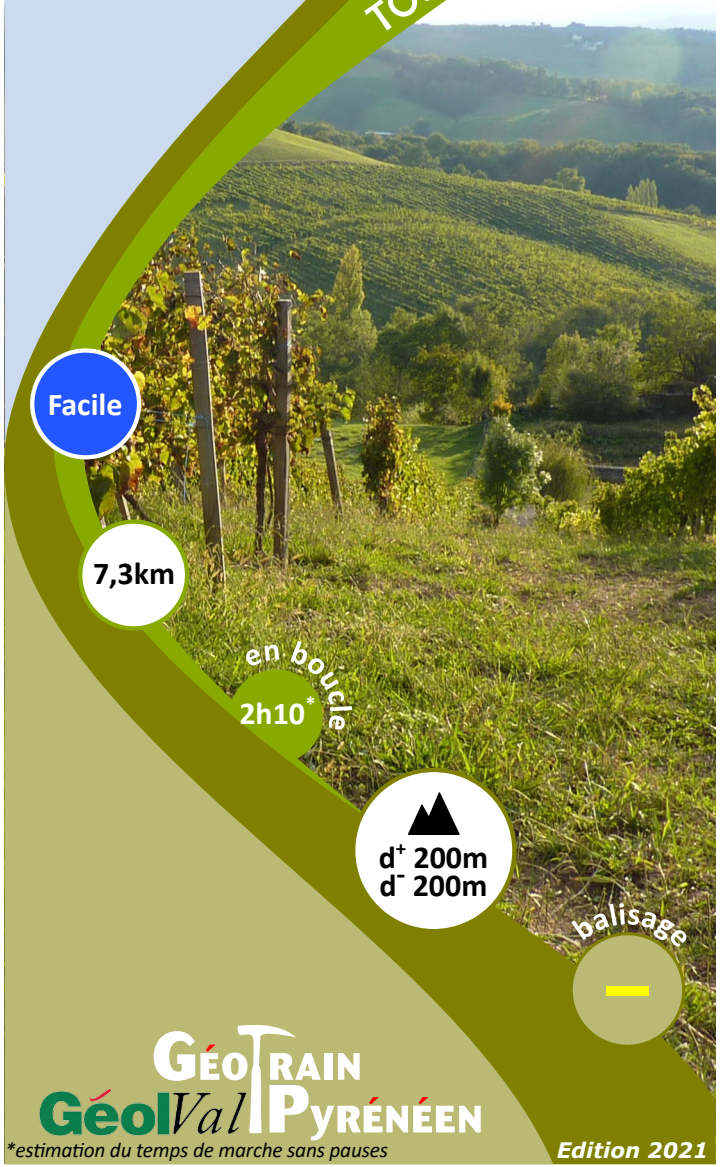

Facile

7,3km

en boucle

2h10*

d+ 200m
d- 200m

balisage

GéoTrain
GéolValPyrénéen

*estimation du temps de marche sans pauses

Edition 2021

RECOMMANDATIONS

Vous allez sillonner le secteur du Jurançon. Vous deviendrez familier d'une nature riche et délicate et apprendrez l'histoire mouvementée des roches, parfois vieilles de 450 millions d'années. La flore et la faune environnantes sont l'héritage d'espèces vivantes ancestrales, parfois figées sous forme de fossiles dans les pierres…

La Nature comptera en vous un nouvel ami ! Vous respecterez la propreté des lieux en ramenant vos déchets et vous éviterez de prendre des échantillons sur les sites géologiques et botaniques.

Choisissez un circuit adapté à vos capacités physiques. Un solide petit-déjeuner et un bon casse-croûte vous mettront à l'abri d'une fringale. Buvez régulièrement de l'eau, en prévoyant une réserve suffisante ; évitez l'eau des ruisseaux qui peut contenir des germes.

Partez de bonne heure pour éviter les grosses chaleurs, protégez-vous (chapeau, crème, lunettes solaires, coupe-vent imperméable, vêtements chauds). Les chaussures de marche sont indispensables et un bon bâton fera l'affaire.

Prévenez un proche (itinéraire et heure de retour probables) et restez sur les chemins balisés. La base minimale est la carte IGN au 1/25 000e avec une bonne pratique de sa lecture. Le GPS de randonnée chargé en cartes, traces, piles est un bon appui.

Des traces en téléchargement vous sont proposées ici :

INFORMATIONS UTILES

CARTE IGN: TOP 25 1545 E

Horaires du TER de la ligne 55 :
www.ter.sncf.com/nouvelle-aquitaine

MÉTÉO FRANCE : 32 50

APPEL D'URGENCE : 112

l'Europe s'engage en Aquitaine avec le FEADER
LEADER HAUT BEARN
LEADER GRAND PAU
Liberté • Égalité • Fraternité RÉPUBLIQUE FRANÇAISE
Opération soutenue par l'État FONDS NATIONAL D'AMÉNAGEMENT ET DE DÉVELOPPEMENT DU TERRITOIRE
RÉGION Nouvelle-Aquitaine
PYRENEES ATLANTIQUES LE DÉPARTEMENT
SNCF fondation

À DÉCOUVRIR

En boucle depuis la gare de Gan, partez pour une longue promenade vers les vignobles du côteau de Bastarrous, à la découverte de trésors géologiques et patrimoniaux.

A Le site fossilifère de Gan

Classé à l'Inventaire National du Patrimoine Géologique, ce site contient une riche faune fossile, vestige d'une mer tropicale peu profonde il y a 50 Ma. Une belle collection de fossiles est visible dans le hall de la mairie.

B Les grès à fossiles de nummulites

Ces roches à fossiles de nummulites sont les derniers témoins de l'existence d'une mer à Gan, il y a près de 48 Ma. Cette mer se retira vers l'Ouest lors de la formation des Pyrénées à l'époque du Paléogène* (environ -40 Ma).*

C Point de vue sur les Pyrénées

Les côteaux (en premier plan) et les premiers reliefs dits Chaînons Béarnais (en second plan) ont été mis en place lors de la formation des Pyrénées. Au fond le Pic du Midi d'Ossau, vestige d'un volcan actif il y a 250 Ma.*

D Le poudingue de Jurançon

Le poudingue est une roche formée de galets de couleurs et natures variées, et constitue le côteau. Les Hommes l'utilisent depuis tout temps comme matériau de construction (ex : le mur d'enceinte du Château de Bastarrous).*

E Les vignes et la Cave de Jurançon

Les vignes se plaisent sur ce terroir caillouteux. Certaines sont exploitées par la cave coopérative de Jurançon, ouverte toute l'année pour visites des installations (pressoirs, chai, centre d'embouteillage…) et dégustations.

Ma : Millions d'années

** consultez le glossaire de géologie :*
www.geolval.fr/index.php/geotrain/903-le-glossaire-de-geologie

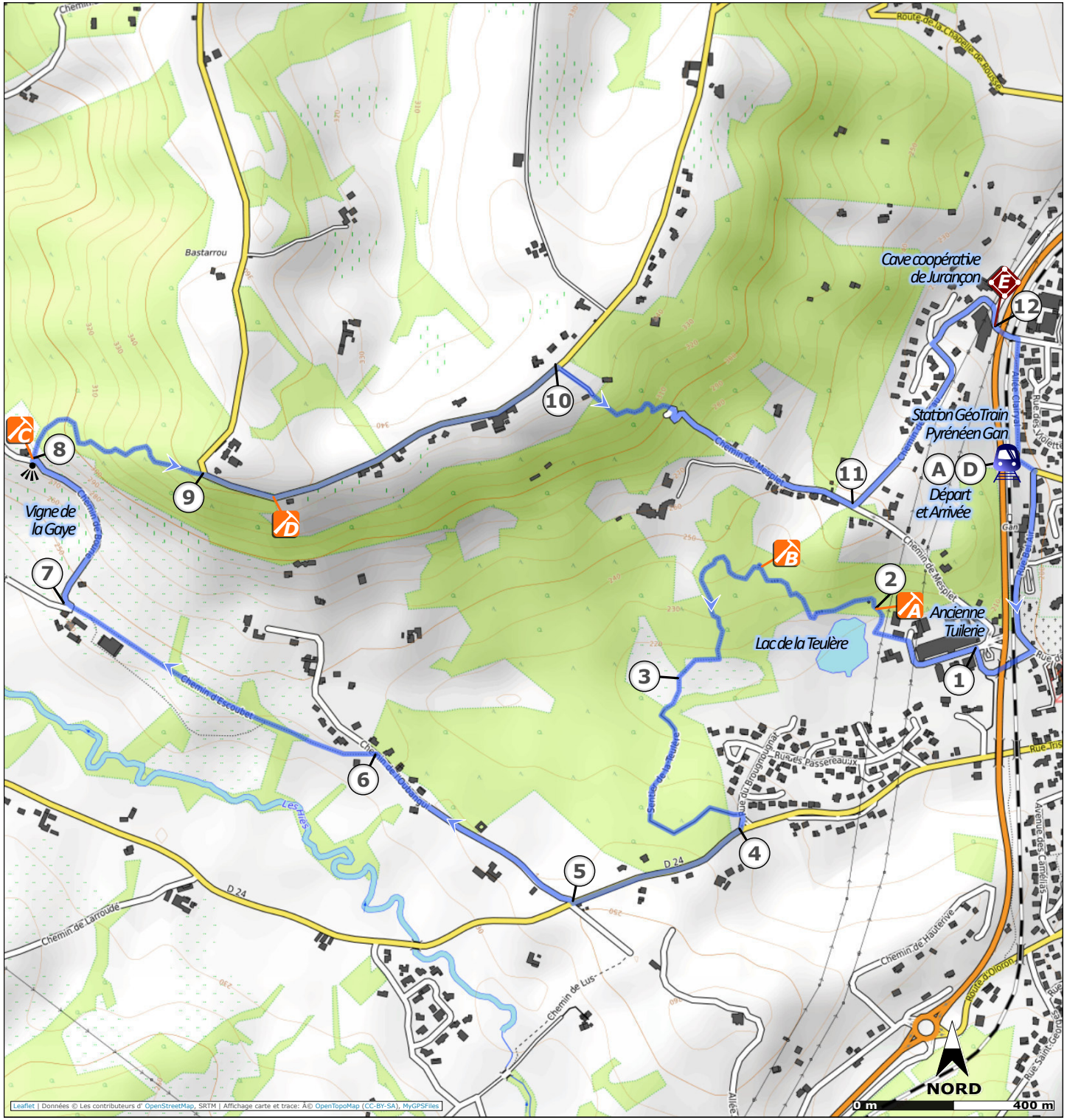

DESCRIPTION DU CIRCUIT

Départ **D**

1 — *0h10*

Depuis la Gare de Gan ( ), prendre à droite la Rue Bel Air et tourner à droite par la Rue de la Teulère. Passer sous la voie ferrée et la RN134 jusqu'à l'ancienne tuilerie (zone artisanale). Au fond, après le garage Cassiède, prendre à gauche un sentier allant au Lac de la Teulère.

2 — *0h15*

Remarquer le panneau d'interprétation sur les fossiles du site ( ). Contourner le lac à droite, monter dans le bois. Prendre à droite le chemin entretenu, passer sur un pont, puis devant une cascade ( ). Monter des marches à gauche, suivre le sentier en zig-zag, puis à la patte d'oie prendre à gauche pour redescendre .

3 — *0h30*

A la sortie du bois, prendre à droite, suivre le chemin vers la gauche et monter dans un second bois.

4

Arriver jusqu'à la Route de Lasseube D24 et la longer à droite sur 400 m jusqu'à la Croix de l'Oubangui, puis prendre à droite le Chemin de l'Oubangui.

5 — *0h45*

Le quitter à gauche par le Chemin de l'Escoubet. Au bout, au niveau de la ferme, tourner à droite et remonter le Chemin de Bourrie à travers la vigne de la Gaye ( ).

6

7

8 — *1h05*

Poursuivre la montée en tournant à droite dans le bois par une piste raide qui débouche sur la route des crêtes de Bastarrous, au niveau d'un château d'eau.

9 — *1h20*

Longer la route vers la droite sur 800 m en direction de Gan ( ), et profiter du panorama sur les Pyrénées .

10 — *1h35*

Prendre à droite le Chemin de Mesplet après la ferme Gassies, et descendre le côteau par un chemin en zig-zag. Poursuivre par la piste bétonnée et une route près de l'entrée de la Clinique Beau Site.

11 — *1h50*

Tourner à gauche vers le Chemin de Lacau et marcher jusqu'à la Cave des producteurs de Jurançon ( ).

12 — *2h00*

Passer à nouveau sous la route nationale et la voie ferrée, puis tourner immédiatement à droite vers une allée verte qui s'insinue entre jardins et voie ferrée jusqu'à la Gare de Gan ( ).
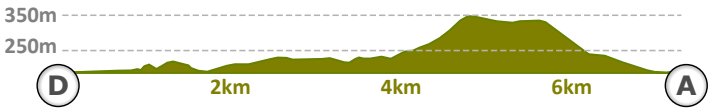
A *Arrivée* *2h10*