DIMANCHE 26 MARS 2017 - LES GROTTES DE BÉTHARRAM : UN KARST COMPLETEMENT BARRÉ

TOURISME

Mode d'emploi :
Vue suivante :
- Souris : clic gauche
- Clavier : <retour> ou <flèche bas>
Vue précédente :
- Souris : clic droit
- Clavier : <flèche haut>

Préférer un affichage plein écran

Bonne visite !

GéolVal.fr

CARTE IGN

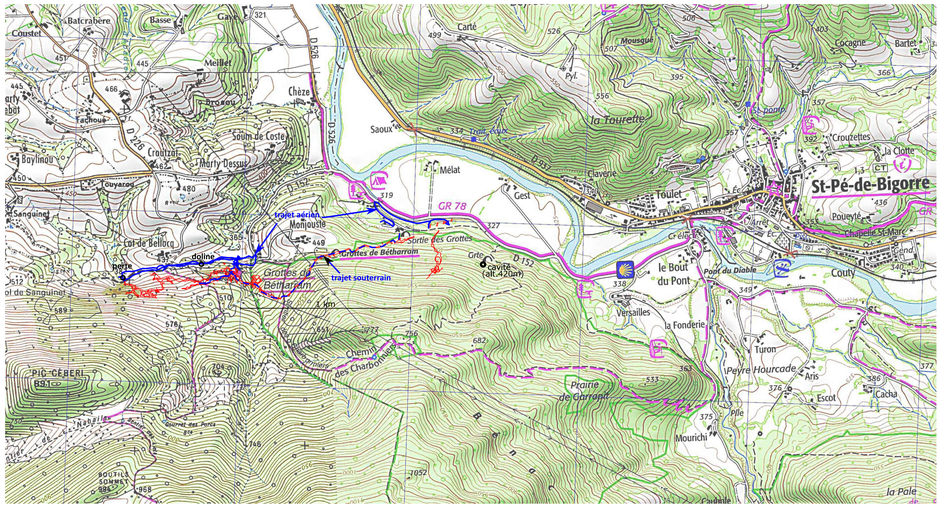

CADRE GÉOLOGIQUE

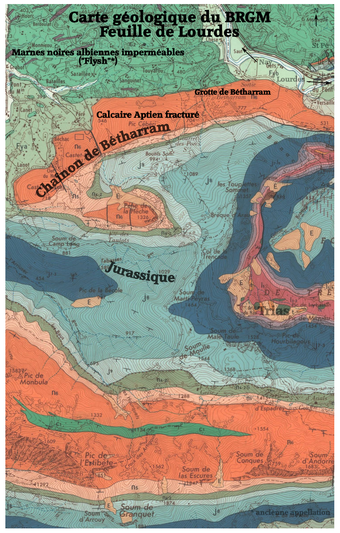

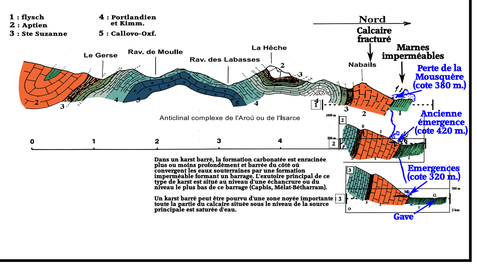

PERTES

SALLE SUPÉRIEURE

Réseaux de Bétharram et du Mélat - Plan général schématique et simplifié

(D'après les levés U.S.P.P.A. 1984)

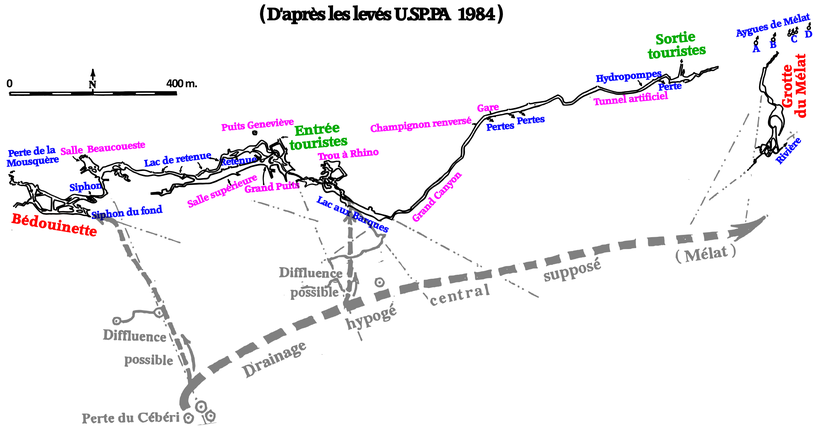

ÉMERGENCES

RIVIERE

LE GRAND PUITS

GéolVal