

El otoño tiñe de colores y de luces el **Geoparque Sobrarbe-Pirineos** convirtiéndose en un momento irresistible para recorrerlo y ver todo su patrimonio natural, geológico y cultural con otros ojos.

El Geoparque Sobrarbe-Pirineos te invita a descubrir la historia geológica de esta comarca a través de **nueve Geo-Rutas guiadas** de la mano de un geólogo, que ayudará a traducir los mensajes que las rocas transmiten e interpretar el paisaje a lo largo de cada uno de estos nueve recorridos que **Otoño Geológico en Sobrarbe** te propone.

DIRIGIDO A:

Todas aquellas personas curiosas por saber cómo se ha formado nuestro paisaje. **Actividad gratuita.**

HORARIO:

Comienzo de las salidas a las **9:30 h** en el punto de quedada especificado en cada recorrido, ***salvo la Geo Ruta de Revilla que será a las 10:30 h.**

Más Información:

www.geoparquepirineos.com

Sábado 30 Septiembre:

GEO-RUTA IBÓN DE PLAN- BASA DE LA MORA



Geología que veremos:

Pedreira: efecto del frío.
Lapiaz: la labor del agua.
Morrena: las huellas del glaciar.
Turbera: sedimentación.
Ofitas: rocas volcánicas.

Punto Quedada:

Aparcamiento Saravillo


Dificultad: Media-Baja.
Longitud: 3,5 km.(i/v)
Desnivel positivo: 80 mts.
Desnivel negativo: 80 m.
Tiempo aprox: 2 h.(i/v)

Recorrido lineal, ida y vuelta por el mismo Sendero.

Importante:

A partir de Saravillo hay que tomar la pista forestal de 14 km que asciende a la Basa, apta para turismos y de pago (3 € por coche). Se asciende a 1.900 mts de altitud.

Domingo 1 Octubre: GEO-RUTA CAÑÓN DE AÑISCLO



Punto Quedada: Puente de San Úrbez_Cañón de Añisclo


Dificultad: Media **Longitud:** 8 Km. (i/v) **Desnivel positivo:** 350 m
Desnivel negativo: 350m **Tiempo aprox:** 3 horas (i/v)

Recorrido lineal: ida y vuelta por el mismo sitio. **Observaciones:** Dejar el coche en el aparcamiento. Recorrido a pie desde el puente de San Úrbez hasta la parada 4 Geo Ruta, estrecho de Escaliella. *Acceso en coche por la ctra de Escalona-Puyarruego-Buerba. Ctra Cañón cortada.

Geología que veremos:

Origen y morfología del cañón. El efecto de la disolución kárstica.
El glaciar. El efecto de la erosión fluvial.
Diversidad de rocas. Las rocas calizas.

Sábado 7 de Octubre GEO-RUTA: IBÓN DE LA PINARRA



Punto Quedada: Aparcamiento boca sur túnel de Bielsa-Aragnouet.

Dificultad: baja-media **Longitud:** 8 Km. (i/v) **Desnivel positivo:** 400 m
Desnivel negativo: 400m **Tiempo aprox:** 3 horas (i/v)


Recorrido lineal: ida y vuelta por el mismo sitio.

Observaciones: Dejar el coche en el aparcamiento junto al edificio de control del túnel.

Geología que veremos:

Valle Glaciar. Las cuarcitas.
Morrenas. Ibones.
Rocas más antiguas.

**Domingo 8 de Octubre:
SAN VICTORIAN-LA ESPELUNGA**



Punto Quedada:
Monasterio de San Victorián

Dificultad: Baja
Longitud: 3,8 Km.
Desnivel positivo: 260 m
Desnivel negativo: 260 m
Tiempo aprox: 3 horas (i/v)

Geología que veremos:

Cabalgamiento de Peña Montañesa Las alveolinas
Grandes bloques calcáreos La pedrera
El Barranco de la Banera

**Jueves 12 de Octubre:
GEO RUTA: MIRADORES DE REVILLA**



Punto Quedada:
Parking Revilla, entrada del pueblo. *Hora: 10:30 h

Dificultad: Baja
Longitud: 4 Km. (i/v)
Desnivel positivo: 250 m
Desnivel negativo: 250m
Tiempo aprox: 3 horas (i/v)
Recorrido lineal por el mismo sendero.

Geología que veremos:

Manto de Cotiella. Castillo Mayor y su formación.
Ermita de San Lorien en la roca.
Garaanta de Escuaín v su sistema subterráneo.

**Viernes 13 de Octubre
GEO-RUTA: PINETA-LLANOS LA LARRI**



Punto Quedada:
Parking de Pineta.

Dificultad: Baja
Longitud: 8, 5 Km. (i/v)
Desnivel positivo: 300 m
Desnivel negativo: 300m
Tiempo aprox: 4 horas (3-4 i/v).
Ida y vuelta por el mismo sendero.

Geología que veremos:

Derrubios de la Estiva El valle en Artesa
La cascada del Cinca La morrena lateral
Glaciar de Monte Perdido Ventana tectónica.

**Sábado 14 de Octubre:
GEO RUTA EL VALLE DE OTAL**




Punto Quedada:
El puente de Bujaruelo

Dificultad: Media
Longitud: 9 Km. (i/v)
Desnivel: 350 m.
Tiempo aprox: 3 horas (i/v)
Recorrido lineal
Observaciones: para el acceso hasta Bujaruelo hay que recorrer una pista de tierra de 6 km. Apta para todo tipo de vehículos.

Geología que veremos:

El glaciar del Ara El valle colgado de Otal.
Bloques erráticos El ciclo de las rocas
Cabalgamientos de Larra Cabalgamiento Monte Perdido

**Sábado 28 de Octubre:
GEO-RUTA: EL CAÑÓN DEL VERO**




Punto Quedada:
Aparcamiento del cañón del Vero, en el kilómetro 19 de la carretera A-2205 desvío a Lecina y Colungo

Dificultad: Baja, pero es necesario vadear el río en 5 ocasiones. Prever calzado apropiado para vadear y ropa de cambio.
Longitud: 6 km.
Desnivel: 450 m. de ascenso y otros tantos de descenso
Tiempo aprox: 3 h 30´ (i/v)
Recorrido circular.

Geología que veremos:

Karstificación. Erosión y morfología fluvial. Fósiles. Fallas. Calizas. Disolución de rocas calcáreas.

Domingo 29 de Octubre: GEO RUTA BARRANCO DE SAN MARTÍN (Valle del Sieste)



Punto Quedada:
Aparcamiento del Barranco de San Martín, situado antes del Condado de San Martín.

Dificultad: media.
Longitud: 6,5 km. (i/v)
Desnivel: 500 m. de ascenso y otros tantos de descenso
Tiempo aprox: 4 h´ (i/v)
Recorrido lineal: la ida y vuelta por el mismo sendero.

Geología que veremos:

Otra visión del Anticlinal de Boltaña.
La tosca del Confesionario de Boltaña



COMARCA de **SOBRARBE**



Organización de las Naciones Unidas para la Educación, la Ciencia y la Cultura



Sobrarbe-Pirineos Geoparque mundial de la UNESCO



Actividad financiada al 80% por la DPH

